

Сообщение о возможном установлении публичного сервитута

В соответствии с п. 3 статьи 39.42 Земельного кодекса Российской Федерации Министерство цифрового развития, связи и массовых коммуникаций Российской Федерации настоящим сообщает, что в целях размещения антенно-мачтовых сооружений связи по проекту «Устранение цифрового неравенства» возможно установление публичного сервитута в отношении следующих земель кадастровых кварталов (их частей):

11:07:3801001, расположенного по адресу: Российская Федерация, Республика Коми, муниципальный район «Усть-Куломский», сельское поселение «Дон», п. Шэръяг;

11:07:2001001, расположенного по адресу: Российская Федерация, Республика Коми, муниципальный район «Усть-Куломский», сельское поселение «Пожег» п. Нижний Ярашью;

11:14:2601001, расположенного по адресу: Российская Федерация, Республика Коми, Ижемский район, сельское поселение «Том» п. Койю;

60:15:4006001, расположенного по адресу: Российская Федерация, Псковская область, Печорский район, Кулейская волость д. Кулье;

60:24:0020110, расположенного по адресу: Российская Федерация, Псковская область, Усвятский район, Усвятская волость, д. Стеревнево;

29:12:060109, расположенного по адресу: Российская Федерация, Архангельская область, Няндомский муниципальный округ, п. Заозерный.

Обоснованием необходимости установления публичного сервитута являются мероприятия по устранению цифрового неравенства между жителями городского и сельского населения и обеспечению оказания универсальных услуг связи в населенных пунктах с численностью населения от 250 до 500 человек с использованием точек доступа на всей территории, реализуемыми в рамках государственной программы Российской Федерации «Информационное общество», утвержденной постановлением Правительства Российской Федерации от 15.04.2014 № 313.

Заинтересованные лица могут ознакомиться с поступившим ходатайством об установлении публичного сервитута и прилагаемым к нему описанием местоположения границ публичного сервитута в Министерстве цифрового развития, связи и массовых коммуникаций Российской Федерации по адресу: 123112, Москва, Пресненская наб., д. 10, стр. 2, IQ-квартал; администрации Няндомского муниципального округа Архангельской области по адресу: 164200, Архангельская область, г. Няндомы, ул. 60 лет Октября, д. 13; администрации Печорского муниципального округа Псковской области по адресу: 181500, г. Печоры, ул. Каштановая, д. 1; администрации сельского поселения «Усвятская Волость» Усвятского района Псковской области по адресу: 182570, Псковская область, Усвятский район, п. Усвяты, ул. 25 Октября, д. 77; администрации сельского поселения «Том» Ижемского района Республики Коми по адресу: Республика Коми, Ижемский район, п. Том, ул. Речная, д. 90; администрации сельского поселения «Пожег» Усть-Куломского района Республики Коми по адресу: Республика Коми, Усть-Куломский район, с. Пожег, ул. Центральная, д. 9; сельского поселения «Дон» муниципального района «Усть-Куломский» Республики Коми по адресу: 168077, Республика Коми, Усть-Куломский район, с. Дон, ул. Центральная, д. 73.

Подать заявления об учете прав на земельные участки можно по адресу Министерства цифрового развития, связи и массовых коммуникаций Российской Федерации (Москва, Пресненская наб., д. 10, стр. 2, IQ-квартал).

Срок подачи заявлений об учете прав на земельные участки, в отношении которого испрашивается публичный сервитут, составляет 15 (пятнадцать) дней со дня опубликования данного сообщения (в соответствии с п. 8 ст. 39.42 Земельного кодекса Российской Федерации).

Время приема заинтересованных лиц для ознакомления с поступившим ходатайством об установлении публичного сервитута и подачи заявлений:

Понедельник – четверг: с 9:30 до 12:30 и с 14:00 до 17:00;

Пятница: с 9:30 до 12:30 и с 14:00 до 15:00.

Подробнее о порядке приема граждан можно узнать на сайте <https://digital.gov.ru/ru/appeals/personal/>.

Данная информация размещена на официальных сайтах Министерства цифрового развития, связи и массовых коммуникаций Российской Федерации (<https://digital.gov.ru/ru/>), администраций Няндомского муниципального округа Архангельской области (<https://www.nyan-doma.ru>), Печорского муниципального округа Псковской области (<https://pechory.reg60.ru>), сельского поселения «Усвятская Волость» Усвятского района Псковской области (<https://usvyatskaya-r58.gosweb.gosuslugi.ru>), сельского поселения «Том» Ижемского района Республики Коми (<https://tom-r11.gosweb.gosuslugi.ru>), сельского поселения «Пожег» Усть-Куломского района Республики Коми (<http://rozheg.ru>), сельского поселения «Дон» муниципального района «Усть-Куломский» Республики Коми (<http://adm-spdon.ru>).

ОПИСАНИЕ МЕСТОПОЛОЖЕНИЯ ГРАНИЦ

(наименование объекта, местоположение границ которого описано (далее - объект))

Раздел 1

Сведения об объекте

Сведения об объекте		
№ п/п	Характеристики объекта	Описание характеристик
1	2	3
1	Местоположение объекта	Архангельская область, Няндомский м.о., Заозерный п
2	Площадь объекта ± величина погрешности определения площади ($P \pm \Delta P$)	194 м ² ± 1 м ²
3	Иные характеристики объекта	Наименование охраняемого объекта: Вид объекта реестра границ: Зона с особыми условиями использования территории. Содержание ограничений использования объектов недвижимости в пределах зоны или территории: Публичный сервитут ПАО «Ростелеком» устанавливается для использования земель кадастрового квартала 29:12:060109 расположенного по адресу: Российская Федерация, Архангельская область, Няндомский муниципальный округ, п. Заозерный, для размещения антенно-мачтового сооружения связи объекта «Установка АМС БС в Архангельской области Российской Федерации по проекту «Устранение цифрового неравенства» (УЦН 2.0)» на срок 49 (сорок девять) лет. Контактные данные: 115172, Российская Федерация, 191167, город Санкт-Петербург, вн. тер. г. муниципальный округ Смольнинское, Контактный телефон +7 (991) 672-5767. Электронная почта: a.tsvetkov@giprosvyaz-sz.ru



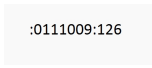

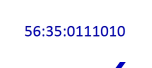



Раздел 4

Схема расположения границ публичного сервитута



Масштаб 1:1 000

Условные обозначения:

-  - Характерная точка границы образуемого земельного участка
-  - Проектные границы публичного сервитута
-  - Обозначение и кадастровый номер существующего земельного участка
-  - Существующие границы земельных участков
-  - Обозначение кадастрового квартала
-  - Существующая часть границы кадастрового квартала
-  - Существующая часть границы ЗОУИТ (территориальной зоны)
-  - Обозначение и кадастровый номер объекта капитального строительства

Подпись Цветков А.А. Дата 25 января 2024 г.

Место для оттиска печати (при наличии) лица, составившего описание местоположения границ объекта

Прохождение границы		Описание прохождения границы
от точки	до точки	
1	2	3
—	—	—

ОПИСАНИЕ МЕСТОПОЛОЖЕНИЯ ГРАНИЦ

(наименование объекта, местоположение границ которого описано (далее - объект))

Раздел 1

Сведения об объекте

Сведения об объекте		
№ п/п	Характеристики объекта	Описание характеристик
1	2	3
1	Местоположение объекта	Псковская область, Печорский р-н, Кулье д
2	Площадь объекта ± величина погрешности определения площади ($P \pm \Delta P$)	9 м ² ±
3	Иные характеристики объекта	Наименование охраняемого объекта: Вид объекта реестра границ: Зона с особыми условиями использования территории. Содержание ограничений использования объектов недвижимости в пределах зоны или территории: Публичный сервитут ПАО «Ростелеком» устанавливается для использования земель кадастрового квартала 60:15:4006001 расположенного по адресу: Российская Федерация, Псковская область, Печорский район, д. Кулье, для размещения антенно-мачтового сооружения связи объекта «Установка АМС БС в Псковской области Российской Федерации по проекту «Устранение цифрового неравенства» (УЦН 2.0)» на срок 49 (сорок девять) лет. Контактные данные: 115172, Российская Федерация, 191167, город Санкт-Петербург, вн. тер. г. муниципальный округ Смольнинское, Контактный телефон +7 (991) 672-5767. Электронная почта: a.tsvetkov@giprosvyaz-sz.ru

Раздел 2

Сведения о местоположении границ объекта

1. Система координат МСК-60 зона 1

2. Сведения о характерных точках границ объекта

Обозначение характерных точек границ	Координаты, м		Метод определения координат характерной точки	Средняя квадратическая погрешность положения характерной точки (Mt), м	Описание обозначения точки на местности (при наличии)
	X	Y			
1	2	3	4	5	6
н1	521 765,14	1 234 478,87	Метод спутниковых геодезических измерений (определений)	0,10	—
н2	521 764,92	1 234 481,79		0,10	
н3	521 761,99	1 234 481,68		0,10	
н4	521 762,23	1 234 478,63		0,10	
н1	521 765,14	1 234 478,87		0,10	
н1	521 765,14	1 234 478,87		0,10	

3. Сведения о характерных точках части (частей) границы объекта

1	2	3	4	5	6
—	—	—	—	—	—



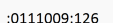





Раздел 4

Схема расположения границ публичного сервитута



Масштаб 1:1 000

Условные обозначения:

-  - Характерная точка границы образуемого земельного участка
-  - Проектные границы публичного сервитута
-  :0111009:126 - Обозначение и кадастровый номер существующего земельного участка
-  - Существующие границы земельных участков
-  56:35:0111010 - Обозначение кадастрового квартала
-  - Существующая часть границы кадастрового квартала
-  - Существующая часть границы ЗОУИТ (территориальной зоны)
-  :0060113:422 - Обозначение и кадастровый номер объекта капитального строительства

Подпись Цветков А.А. Дата 25 января 2024 г.

Место для оттиска печати (при наличии) лица, составившего описание местоположения границ объекта

Прохождение границы		Описание прохождения границы
от точки	до точки	
1	2	3
—	—	—

ОПИСАНИЕ МЕСТОПОЛОЖЕНИЯ ГРАНИЦ

(наименование объекта, местоположение границ которого описано (далее - объект))

Раздел 1

Сведения об объекте

Сведения об объекте		
№ п/п	Характеристики объекта	Описание характеристик
1	2	3
1	Местоположение объекта	Псковская область, Усвятский р-н, Стеревнево д
2	Площадь объекта ± величина погрешности определения площади ($P \pm \Delta P$)	9 м ² ± 1 м ²
3	Иные характеристики объекта	Наименование охраняемого объекта: Вид объекта реестра границ: Зона с особыми условиями использования территории. Содержание ограничений использования объектов недвижимости в пределах зоны или территории: Публичный сервитут ПАО «Ростелеком» устанавливается для использования земель кадастрового квартала 60:24:0020110 расположенного по адресу: Российская Федерация, Псковская область, Усвятский район, д. Стеревнево, для размещения антенно-мачтового сооружения связи объекта «Установка АМС БС в Псковской области Российской Федерации по проекту «Устранение цифрового неравенства» (УЦН 2.0)» на срок 49 (сорок девять) лет. Контактные данные: 115172, Российская Федерация, 191167, город Санкт-Петербург, вн. тер. г. муниципальный округ Смольнинское, Контактный телефон +7 (991) 672-5767. Электронная почта: a.tsvetkov@giprosvyaz-sz.ru

Раздел 2

Сведения о местоположении границ объекта

1. Система координат _____

2. Сведения о характерных точках границ объекта

Обозначение характерных точек границ	Координаты, м		Метод определения координат характерной точки	Средняя квадратическая погрешность положения характерной точки (Mt), м	Описание обозначения точки на местности (при наличии)
	X	Y			
1	2	3	4	5	6
н1	288 081,86	2 230 572,87	Метод спутниковых геодезических измерений (определений)	0,10	—
н2	288 081,37	2 230 569,85		0,10	
н3	288 084,32	2 230 569,32		0,10	
н4	288 084,84	2 230 572,36		0,10	
н1	288 081,86	2 230 572,87		0,10	
н1	288 081,86	2 230 572,87		0,10	

3. Сведения о характерных точках части (частей) границы объекта

1	2	3	4	5	6
—	—	—	—	—	—

Раздел 4

Схема расположения границ публичного сервитута



Масштаб 1:1 000

Условные обозначения:

● - Характерная точка границы образуемого земельного участка

— - Проектные границы публичного сервитута

:0111009:126 - Обозначение и кадастровый номер существующего земельного участка

— - Существующие границы земельных участков

56:35:0111010 - Обозначение кадастрового квартала

— - Существующая часть границы кадастрового квартала

— - Существующая часть границы ЗОУИТ (территориальной зоны)

:0060113:422 - Обозначение и кадастровый номер объекта капитального строительства

Подпись Цветков А.А.

Дата 25 января 2024 г.

Место для оттиска печати (при наличии) лица, составившего описание местоположения границ объекта

Прохождение границы		Описание прохождения границы
от точки	до точки	
1	2	3
—	—	—

ОПИСАНИЕ МЕСТОПОЛОЖЕНИЯ ГРАНИЦ

Антенно-мачтовое сооружение связи объекта «Установка АМС БС в Республике Коми Российской Федерации по проекту «Устранение цифрового неравенства» (УЦН 2.0)»

(наименование объекта, местоположение границ которого описано (далее - объект))

Раздел 1

Сведения об объекте

№ п/п	Характеристики объекта	Описание характеристик
1	2	3
1	Местоположение объекта	Республика Коми, Ижемский р-н, Койю п
2	Площадь объекта ± величина погрешности определения площади ($P \pm \Delta P$)	$6 \text{ м}^2 \pm 1 \text{ м}^2$
3	Иные характеристики объекта	Вид объекта реестра границ: Зона с особыми условиями использования территории Вид объекта по документу: Публичный сервитут ПАО «Ростелеком» для размещения антенно-мачтового сооружения связи объекта «Установка АМС БС в Республике Коми Российской Федерации по проекту «Устранение цифрового неравенства» (УЦН 2.0)» Содержание ограничений использования объектов недвижимости в пределах зоны или территории: Публичный сервитут ПАО "Ростелеком" устанавливается для использования земель кадастровых кварталов (его части): 11:14:2601001, расположенного по адресу: Республика Коми, Ижемский район, п. Койю, для размещения антенно-мачтового сооружения связи объекта «Установка АМС БС в Республике Коми Российской Федерации по проекту «Устранение цифрового неравенства» (УЦН 2.0)» на срок 49 (сорок девять) лет. Контактные данные: 115172, Российская Федерация, Москва, ул. Гончарная, д. 30, стр 1. Контактный телефон/факс: +7 (499) 999-82-83 / +7 (499) 999-82-22. Электронная почта: rostelecom@rt.ru.

Раздел 2







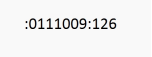

Сведения о местоположении границ объекта

1. Система координат МСК-11 зона 5					
2. Сведения о характерных точках границ объекта					
Обозначение характерных точек границ	Координаты, м		Метод определения координат характерной точки	Средняя квадратическая погрешность положения характерной точки (Mt), м	Описание обозначения точки на местности (при наличии)
	X	Y			
1	2	3	4	5	6
н1	929 977,89	5 285 334,03	Метод спутниковых геодезических измерений (определений)	0,01	—
н2	929 978,04	5 285 336,41		0,01	
н3	929 980,50	5 285 336,26		0,01	
н4	929 980,38	5 285 333,79		0,01	
н1	929 977,89	5 285 334,03		0,01	
н1	929 977,89	5 285 334,03		0,01	
3. Сведения о характерных точках части (частей) границы объекта					
1	2	3	4	5	6
—	—	—	—	—	—

Схема расположения границ публичного сервитута



Условные обозначения:

-  - Проектные границы публичного сервитута
-  - Существующие границы земельных участков
-  - Существующая часть границы кадастрового квартала
-  - Установленные границы административно-территориальных образований
-  - Существующая часть границы ЗОУИТ (территориальной зоны)
-  - Характерная точка границы публичного сервитута
-  - Обозначение и кадастровый номер существующего земельного участка
-  - Обозначение кадастрового квартала

Подпись А.А.Цветков Дата 25 января 2024 г.

Место для оттиска печати (при наличии) лица, составившего описание местоположения границ объекта

Прохождение границы		Описание прохождения границы
от точки	до точки	
1	2	3
—	—	—

ОПИСАНИЕ МЕСТОПОЛОЖЕНИЯ ГРАНИЦ

Антенно-мачтовое сооружение связи объекта «Установка АМС БС в Республике Коми Российской Федерации по проекту «Устранение цифрового неравенства» (УЦН 2.0)»

(наименование объекта, местоположение границ которого описано (далее - объект)

Раздел 1

Сведения об объекте

№ п/п	Характеристики объекта	Описание характеристик
1	2	3
1	Местоположение объекта	Республика Коми, Усть-Куломский р-н, Нижний Ярашью п
2	Площадь объекта ± величина погрешности определения площади ($P \pm \Delta P$)	220 м ² ± 5 м ²
3	Иные характеристики объекта	<p>Вид объекта реестра границ: Зона с особыми условиями использования территории</p> <p>Вид объекта по документу: Публичный сервитут ПАО «Ростелеком» для размещения антенно-мачтового сооружения связи объекта «Установка АМС БС в Республике Коми Российской Федерации по проекту «Устранение цифрового неравенства» (УЦН 2.0)»</p> <p>Содержание ограничений использования объектов недвижимости в пределах зоны или территории: Публичный сервитут ПАО "Ростелеком" устанавливается для использования земель кадастровых кварталов (его части): 11:07:2001001, расположенного по адресу: Республика Коми, муниципальный район "Усть-Куломский", п. Нижний Ярашью, для размещения антенно-мачтового сооружения связи объекта «Установка АМС БС в Республике Коми Российской Федерации по проекту «Устранение цифрового неравенства» (УЦН 2.0)» на срок 49 (сорок девять) лет.</p> <p>Контактные данные: 115172, Российская Федерация, Москва, ул. Гончарная, д. 30, стр 1. Контактный телефон/факс: +7 (499) 999-82-83 / +7 (499) 999-82-22. Электронная почта: rostelecom@rt.ru.</p>

Раздел 2

Сведения о местоположении границ объекта

1. Система координат МСК-11 зона 5

2. Сведения о характерных точках границ объекта

Обозначение характерных точек границ	Координаты, м		Метод определения координат характерной точки	Средняя квадратическая погрешность положения характерной точки (Mt), м	Описание обозначения точки на местности (при наличии)
	X	Y			
1	2	3	4	5	6
н1	675 424,92	5 309 104,48	Геодезический метод	0,07	—
н2	675 412,91	5 309 091,90		0,07	
н3	675 411,74	5 309 089,61		—	
н4	675 414,02	5 309 088,49		0,07	
н5	675 430,70	5 309 084,52		0,07	
н6	675 431,94	5 309 086,71		0,07	
н7	675 427,19	5 309 103,26		0,07	
н1	675 424,92	5 309 104,48		0,07	







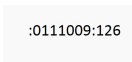

3. Сведения о характерных точках части (частей) границы объекта

1	2	3	4	5	6
—	—	—	—	—	—

Схема расположения границ публичного сервитута



Условные обозначения:

-  - Проектные границы публичного сервитута
-  - Существующие границы земельных участков
-  - Существующая часть границы кадастрового квартала
-  - Установленные границы административно-территориальных образований
-  - Существующая часть границы ЗОУИТ (территориальной зоны)
-  - Характерная точка границы публичного сервитута
-  - Обозначение и кадастровый номер существующего земельного участка
-  - Обозначение кадастрового квартала

Подпись А.А.Цветков Дата 25 января 2024 г.

Место для оттиска печати (при наличии) лица, составившего описание местоположения границ объекта

Прохождение границы		Описание прохождения границы
от точки	до точки	
1	2	3
—	—	—

ОПИСАНИЕ МЕСТОПОЛОЖЕНИЯ ГРАНИЦ

Антенно-мачтовое сооружение связи объекта «Установка АМС БС в Республике Коми Российской Федерации по проекту «Устранение цифрового неравенства» (УЦН 2.0)»

(наименование объекта, местоположение границ которого описано (далее - объект))

Раздел 1

Сведения об объекте

№ п/п	Характеристики объекта	Описание характеристик
1	2	3
1	Местоположение объекта	Республика Коми, Усть-Куломский р-н, Шэръяг п
2	Площадь объекта ± величина погрешности определения площади ($P \pm \Delta P$)	$6 \text{ м}^2 \pm 1 \text{ м}^2$
3	Иные характеристики объекта	<p>Вид объекта реестра границ: Зона с особыми условиями использования территории</p> <p>Вид объекта по документу: Публичный сервитут ПАО «Ростелеком» для размещения антенно-мачтового сооружения связи объекта «Установка АМС БС в Республике Коми Российской Федерации по проекту «Устранение цифрового неравенства» (УЦН 2.0)»</p> <p>Содержание ограничений использования объектов недвижимости в пределах зоны или территории: Публичный сервитут ПАО "Ростелеком" устанавливается для использования земель кадастровых кварталов (его части): 11:07:3801001, расположенного по адресу: Республика Коми, муниципальный район "Усть-Куломский", сельское поселение "Дон", п. Шэръяг, для размещения антенно-мачтового сооружения связи объекта «Установка АМС БС в Республике Коми Российской Федерации по проекту «Устранение цифрового неравенства» (УЦН 2.0)» на срок 49 (сорок девять) лет.</p> <p>Контактные данные: 115172, Российская Федерация, Москва, ул. Гончарная, д. 30, стр 1. Контактный телефон/факс: +7 (499) 999-82-83 / +7 (499) 999-82-22. Электронная почта: rostelecom@rt.ru.</p>

Раздел 2

Сведения о местоположении границ объекта

1. Система координат МСК-11 зона 5

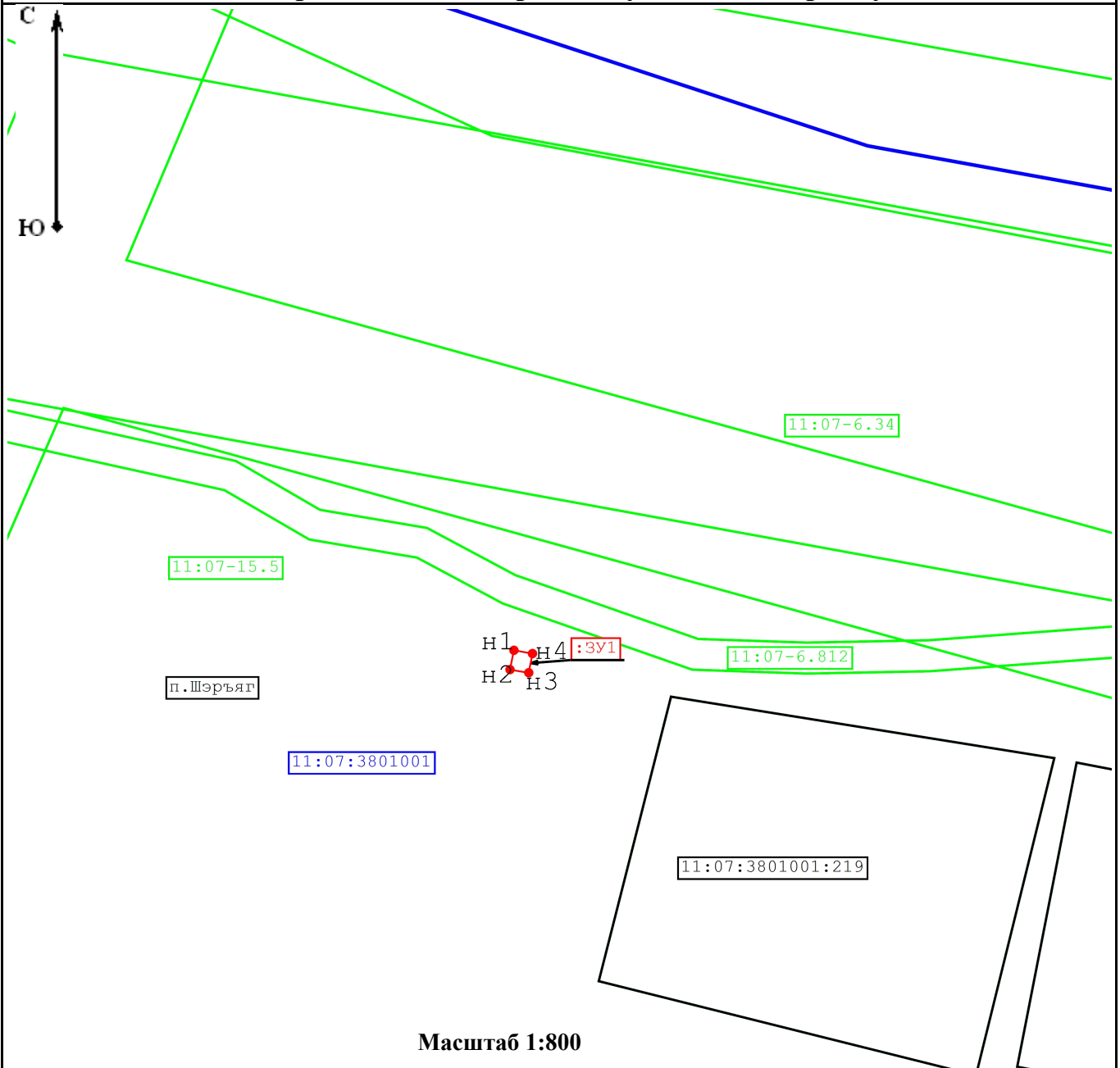
2. Сведения о характерных точках границ объекта

Обозначение характерных точек границ	Координаты, м		Метод определения координат характерной точки	Средняя квадратическая погрешность положения характерной точки (Mt), м	Описание обозначения точки на местности (при наличии)
	X	Y			
1	2	3	4	5	6
н1	622 562,88	5 309 518,83	Геодезический метод	0,01	—
н2	622 560,40	5 309 518,33		0,01	
н3	622 559,99	5 309 520,74		0,01	
н4	622 562,46	5 309 521,23		0,01	
н1	622 562,88	5 309 518,83		0,01	

3. Сведения о характерных точках части (частей) границы объекта







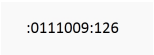
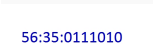
1	2	3	4	5	6
—	—	—	—	—	—

Схема расположения границ публичного сервитута



Масштаб 1:800

Условные обозначения:

-  - Проектные границы публичного сервитута
-  - Существующие границы земельных участков
-  - Существующая часть границы кадастрового квартала
-  - Установленные границы административно-территориальных образований
-  - Существующая часть границы ЗОУИТ (территориальной зоны)
-  - Характерная точка границы публичного сервитута
-  - Обозначение и кадастровый номер существующего земельного участка
-  - Обозначение кадастрового квартала

Подпись А.А.Цветков Дата 25 января 2024 г.

Место для оттиска печати (при наличии) лица, составившего описание местоположения границ объекта

Прохождение границы		Описание прохождения границы
от точки	до точки	
1	2	3
—	—	—



Публичное акционерное общество «Ростелеком»

ул. Гончарная, д. 30
г. Москва, Россия, 115172
тел.: +7 (499) 999-80-22, +7 (499) 999-82-83
факс: +7 (499) 999-82-22
e-mail: rostelecom@rt.ru, web: www.rt.ru

от 06.03.2024 М-31/3178
№ _____

На № _____ от _____

Министерство цифрового развития,
связи и массовых коммуникаций
Российской Федерации

office@digital.gov.ru

Ходатайство об установлении публичного сервитута		
1	Министерство цифрового развития, связи и массовых коммуникаций Российской Федерации (наименование органа, принимающего решение об установлении публичного сервитута)	
2	Сведения о лице, представившем ходатайство об установлении публичного сервитута (далее - заявитель):	
2.1	Полное наименование	Публичное акционерное общество «Ростелеком»
2.2	Сокращенное наименование (при наличии)	ПАО «Ростелеком»
2.3	Организационно-правовая форма	Публичное акционерное общество
2.4	Почтовый адрес (индекс, субъект Российской Федерации, населенный пункт, улица, дом)	115172, Москва, ул. Гончарная, д. 30
2.5	Адрес электронной почты	smalkov@giprosvyaz.ru
2.6	ОГРН	1027700198767
2.7	ИНН	7707049388
3	Сведения о представителе заявителя:	
3.1	Фамилия	Смальков
	Имя	Максим
	Отчество (при наличии)	Евгеньевич
3.2	Адрес электронной почты (при наличии)	smalkov@giprosvyaz.ru
3.3	Телефон	8-916-825-25-50

3.4	Наименование и реквизиты документа, подтверждающего полномочия представителя заявителя	Доверенность от 28.04.2023 № 01/29/452/23
4	Прошу установить публичный сервитут в отношении земель и (или) земельного(ых) участка(ов) в целях (указываются цели, предусмотренные статьей 39.37 Земельного кодекса Российской Федерации или статьей 3.6 Федерального закона от 25 октября 2001 г. № 137-ФЗ "О введении в действие Земельного кодекса Российской Федерации": <u>размещение антенно-мачтового сооружения связи по проекту «Устранение цифрового неравенства»</u>	
5	Испрашиваемый срок публичного сервитута <u>49 лет</u>	
6	Срок, в течение которого использование земельного участка (его части) и (или) расположенного на нем объекта недвижимости в соответствии с их разрешенным использованием будет в соответствии с подпунктом 4 пункта 1 статьи 39.41 Земельного кодекса Российской Федерации невозможно или существенно затруднено в связи с осуществлением деятельности, для обеспечения которой устанавливается публичный сервитут (при возникновении таких обстоятельств) <u>30 календарных дней.</u>	
7	Обоснование необходимости установления публичного Сервитута:	В целях реализации Государственной программы Российской Федерации «Информационное общество», утвержденной Постановлением Правительства Российской Федерации от 15.04.2014 № 313, в соответствии с Приказом Министерства цифрового развития, связи и массовых коммуникаций Российской Федерации от 03.07.2023 №606 «Об утверждении перечня населенных пунктов с населением от ста до пятисот человек, в которых должны быть установлены точки доступа, в том числе точки доступа, которые должны быть оборудованы средствами связи, используемыми для оказания услуг подвижной радиотелефонной связи» ПАО «Ростелеком» на основании Распоряжения Правительства Российской Федерации от 26.03.2014 № 437-р обеспечивает размещение антенно-мачтовых сооружений связи для устранения цифрового неравенства между городскими и сельскими жителями, предоставления возможности оказания современных услуг связи жителям населенных пунктов с численностью населения от 100 до 500 человек (проект «Устранение цифрового неравенства»),
8	Сведения о правообладателе инженерного сооружения, которое переносится в связи с изъятием земельного участка для государственных или муниципальных нужд, в случае, если заявитель не является собственником указанного инженерного сооружения (в данном случае указываются сведения в объеме, предусмотренном строкой 2 настоящей формы) (заполняется в случае, если ходатайство об установлении публичного сервитута подается с целью установления публичного сервитута в целях реконструкции инженерного сооружения, которое переносится в связи с изъятием такого земельного участка для государственных или муниципальных нужд)	

9	Кадастровые номера земельных участков (при их наличии), в отношении которых подано ходатайство об установлении публичного сервитута, адреса или иное описание местоположения таких земельных участков	Земли: 1) В кадастровом квартале: 11:07:3801001, Российская Федерация, Республика Коми, муниципальный район «Усть-Куломский», сельское поселение «Дон», п. Шэръяг; 2) В кадастровом квартале: 11:07:2001001, Российская Федерация, Республика Коми, муниципальный район «Усть-Куломский», сельское поселение «Пожег» п. Нижний Ярашью; 3) В кадастровом квартале: 11:14:2601001, Российская Федерация, Республика Коми, Ижемский район, сельское поселение «Том» п. Койю; 4) В кадастровом квартале: 60:15:4006001, Российская Федерация, Псковская область, Печорский район, Кулейская волость д. Кулье; 5) В кадастровом квартале: 60:24:0020110, Российская Федерация, Псковская область, Усвятский район, Усвятская волость, д. Стеревнево; 6) В кадастровом квартале: 29:12:060109, Российская Федерация, Архангельская область, Няндомский муниципальный округ, п. Заозерный.
10	Право, на котором инженерное сооружение принадлежит заявителю (если подано ходатайство об установлении публичного сервитута в целях реконструкции или эксплуатации инженерного сооружения)	
11	Сведения о способах представления результатов рассмотрения ходатайства:	
	в виде электронного документа, который направляется уполномоченным органом заявителю посредством электронной почты	ДА <hr/> (да/нет)
	в виде бумажного документа, который заявитель получает непосредственно при личном обращении или посредством почтового отправления	НЕТ <hr/> (да/нет)
12	Документы, прилагаемые к ходатайству: 1. Описание местоположения границ публичный сервитута в формате xml 2. Доверенность от 28.04.2023 № 01/29/452/23, копия в формате pdf 3. Схема границ публичного сервитута в формате pdf	
13	Подтверждаю согласие на обработку персональных данных (сбор, систематизацию, накопление, хранение, уточнение (обновление, изменение), использование, распространение (в том числе передачу), обезличивание, блокирование, уничтожение персональных данных, а также иных действий, необходимых для обработки персональных данных в соответствии с законодательством Российской Федерации), в том числе в автоматизированном режиме	
14	Подтверждаю, что сведения, указанные в настоящем ходатайстве, на дату представления ходатайства достоверны; документы (копии документов) и содержащиеся в них сведения соответствуют требованиям, установленным статьей 39.41 Земельного кодекса Российской Федерации	
15	Подпись:	Дата:
	Смальков М.Е.	06.03.2024